
 DELIMITACION DE LA UNIDAD DE EJECUCION PROGRAMADA (COINCIDENTE CON LA DELIMITACION DEL ÁMBITO ESTABLECIDA POR EL PEOU DE URKABE-BAITA)
 EL TRAZADO Y DELIMITACION DE LOS CAMINOS PÚBLICOS SE HA DEDUCIDO DE LAS ORTOFOTOS DE LOS AÑOS 1945 Y 1954, INTERPRETÁNDOLAS CONFORME A LA PLANIMETRÍA DISPUESTA (VERJAS, PIES DE TALUD, CABEZAS DE TALUD, ETC)

GEOREFERENCIA:

A: X = 209,6436 / Y = 1.000,3106
B: X = 255,9989 / Y = 959,9838
C: X = 150,6621 / Y = 1.040,9497

PROGRAMA DE ACTUACIÓN URBANIZADORA DE URKABE-BAITA JULIO 2022
DEPARTAMENTO DE PLANIFICACION TERRITORIAL Y VIVIENDA DEL GOBIERNO VASCO

PLANO APU.1: ESTADO ACTUAL ESCALA 1:1000

LEYENDA ALUMBRADO PUBLICO

- EXISTENTE**
- LINEA SUBTERRANEA
 - LINEA AEREA
 - ARQUETA DE CRUCE
 - ARQUETA GENERAL
 - LUMINARIA

LEYENDA ABASTECIMIENTO DE GAS

- EXISTENTE**
- CONDUCCION SUBTERRANEA
 - ACOMETIDA

LEYENDA SANEAMIENTO FECALES

- EXISTENTE**
- CONDUCCION FECALES
 - REGISTRO FECALES
 - CONDUCCION UNITARIO
 - REGISTRO UNITARIO

LEYENDA ABASTECIMIENTO AGUA

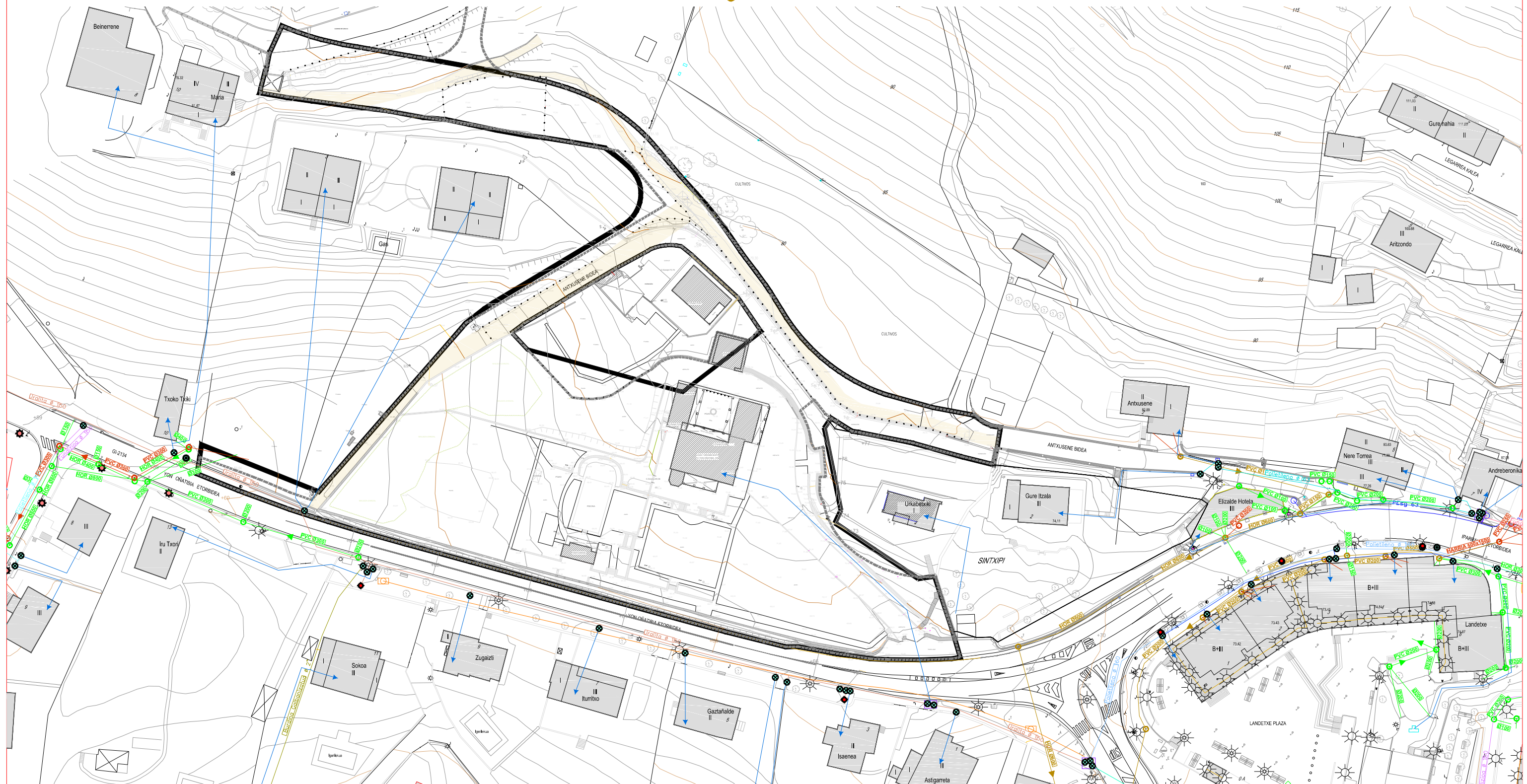
- EXISTENTE**
- CONDUCCION AGUA
 - ACOMETIDA
 - LLAVE DE PASO
 - HIDRANTE
 - BOCA DE RIEGO
 - REGISTRO
 - FUENTE

LEYENDA SANEAMIENTO PLUVIALES

- EXISTENTE**
- CONDUCCION PLUVIALES
 - REGISTRO PLUVIALES
 - CONDUCCION UNITARIO
 - REGISTRO UNITARIO

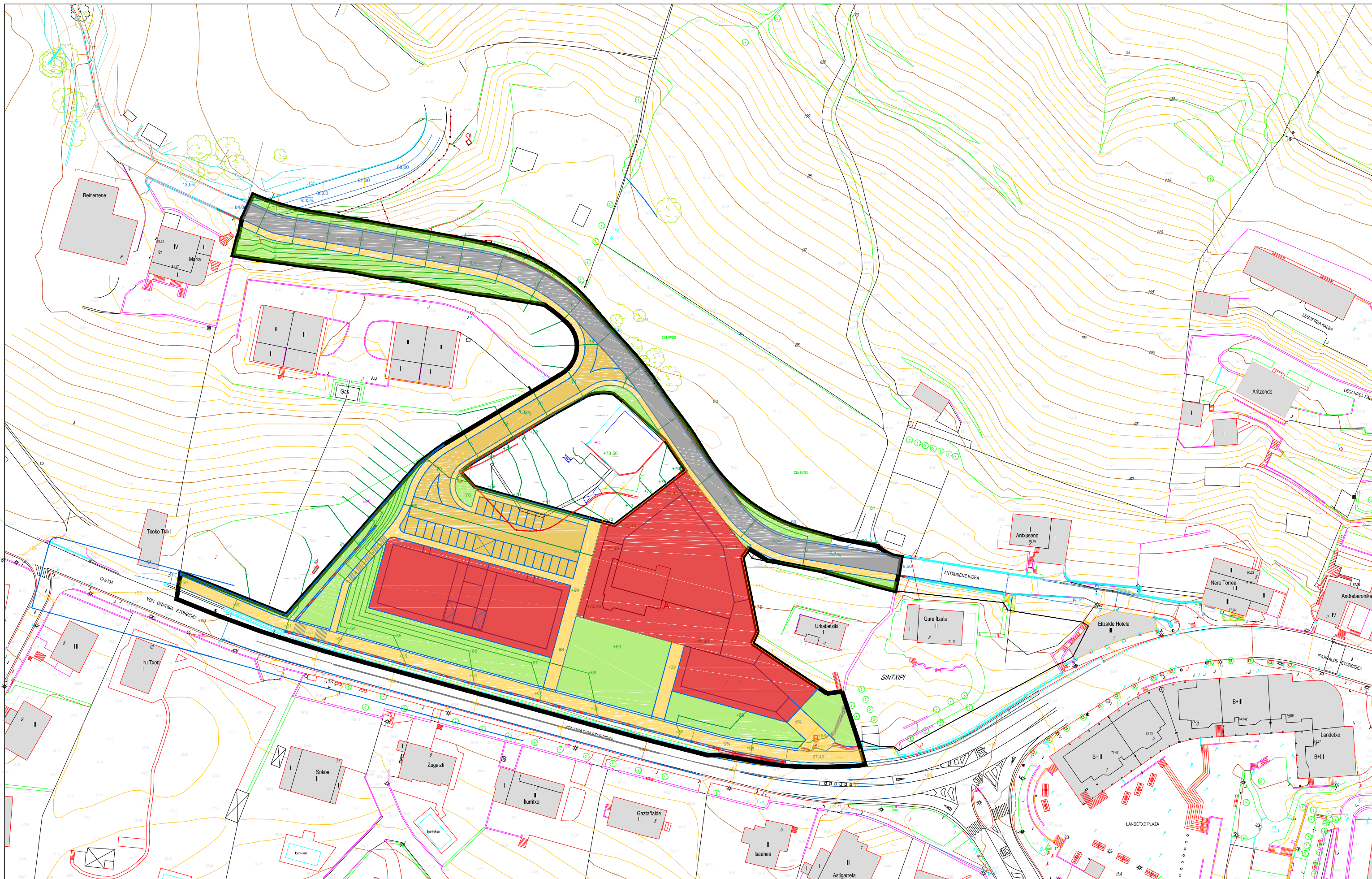
LEYENDA COMUNICACIONES - JAZZTEL

- EXISTENTE**
- CONDUCCION SUBTERRANEA
 - CAMARA



PROGRAMA DE ACTUACIÓN URBANIZADORA DE URKABE-BAITA JULIO 2022
DEPARTAMENTO DE PLANIFICACION TERRITORIAL Y VIVIENDA DEL GOBIERNO VASCO

PLANO APU.2: REDES EXISTENTES . ESC. 1:1000



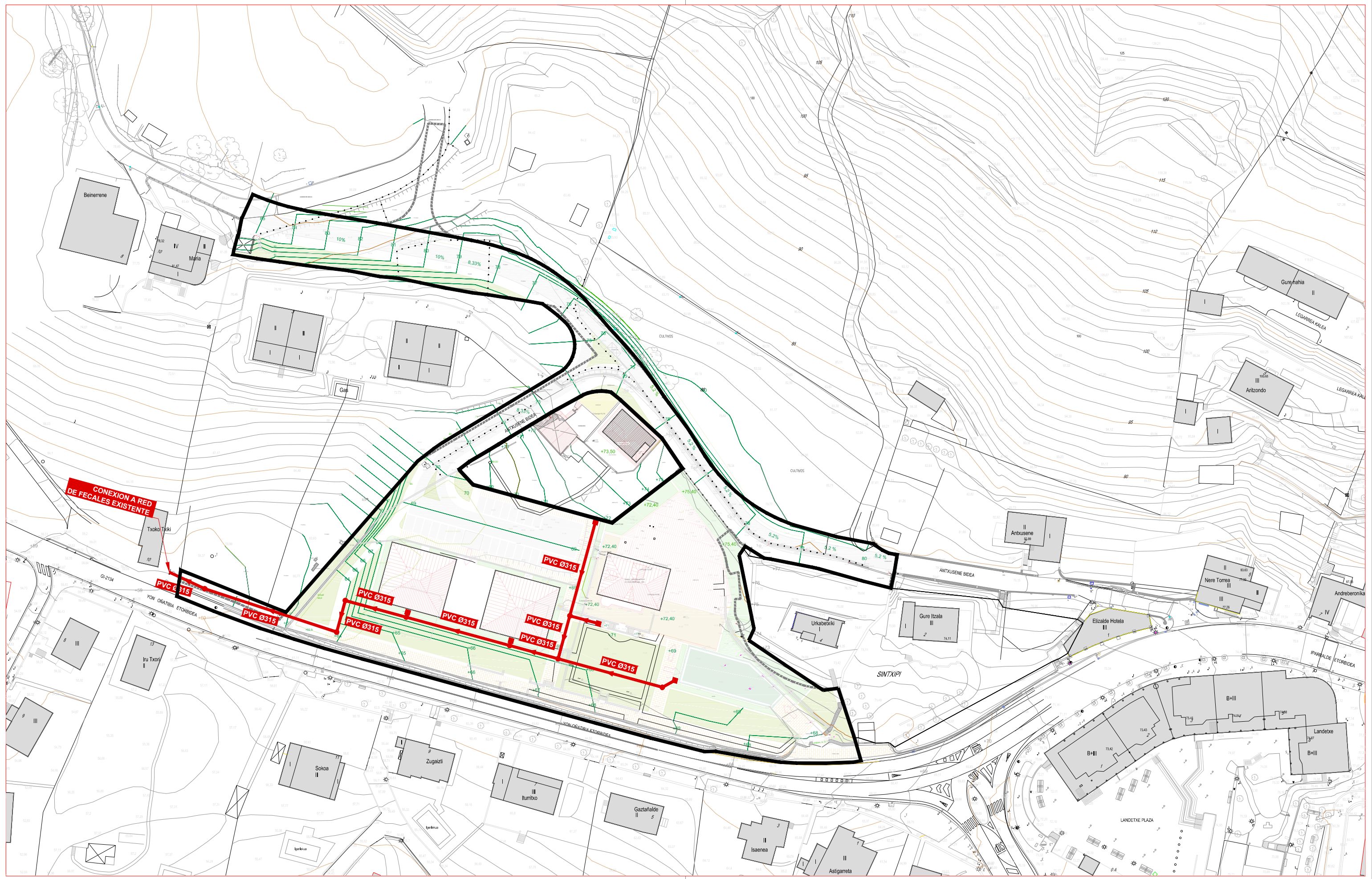
- ZONA ASFALTADA (RODADURA)
- ACERAS Y PASEOS PEATONALES
- ZONA DE COEXISTENCIA DE TRÁFICOS
- ZONAS VERDES Y JARDINES
- PARCELAS EDIFICABLES

GEOREFERENCIA:

A: X = 209,6436 / Y = 1.000,3106
 B: X = 255,9989 / Y = 959,9838
 C: X = 150,6621 / Y = 1.040,9497

PROGRAMA DE ACTUACIÓN URBANIZADORA DE URKABE-BAITA JULIO 2022
 DEPARTAMENTO DE PLANIFICACION TERRITORIAL Y VIVIENDA DEL GOBIERNO VASCO

PLANO APU.3: URBANIZACION DE SUPERFICIE ESC. 1:1000

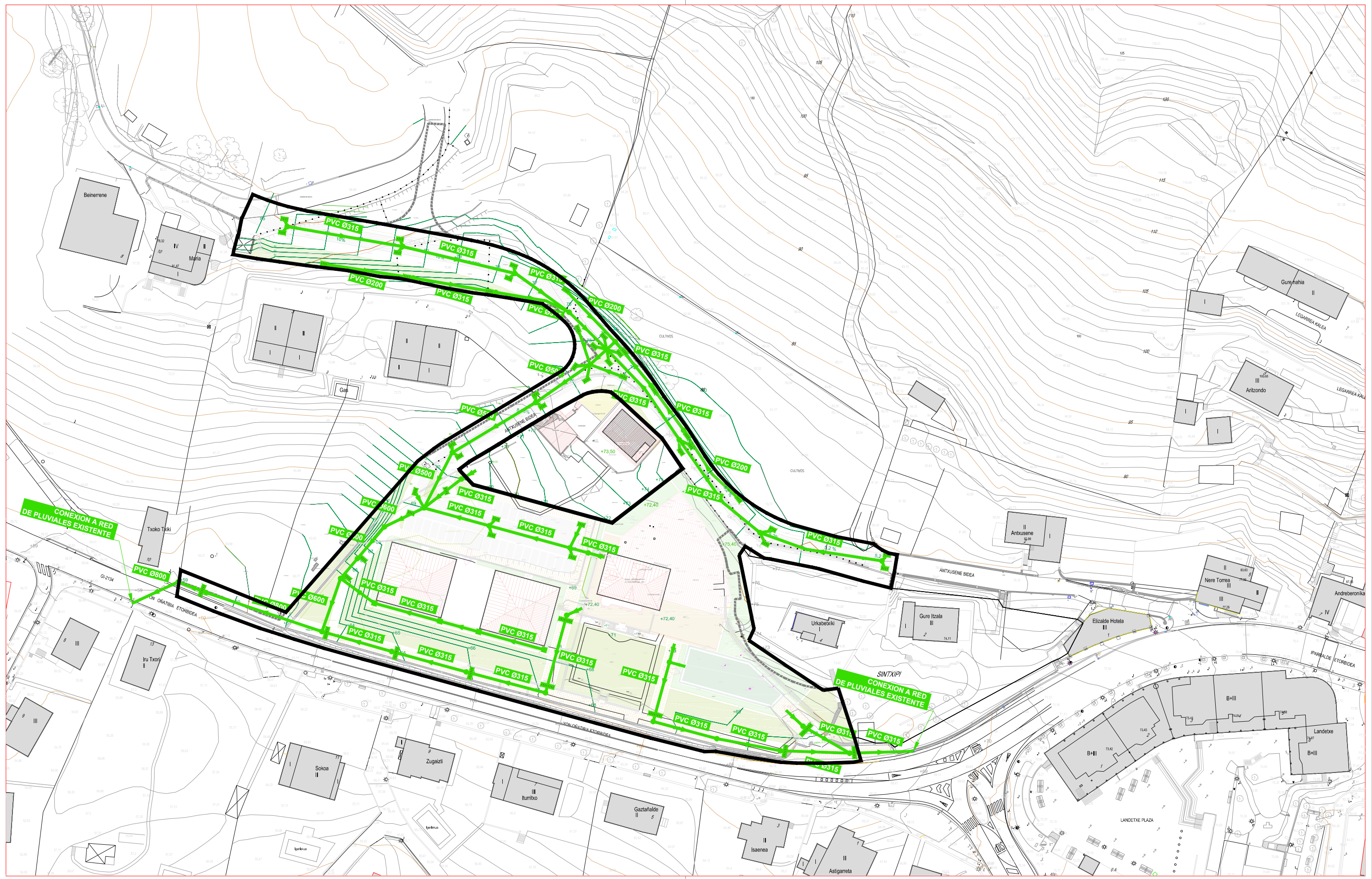


LEYENDA SANEAMIENTO

- PROYECTADO
- CONDUCCION DE SANEAMIENTO
- REGISTRO
- ARQUETA PIE BAJANTE

PROGRAMA DE ACTUACIÓN URBANIZADORA DE URKABE-BAITA JULIO 2022
DEPARTAMENTO DE PLANIFICACION TERRITORIAL Y VIVIENDA DEL GOBIERNO VASCO

PLANO APU.4: RED DE SANEAMIENTO ESC. 1:1000



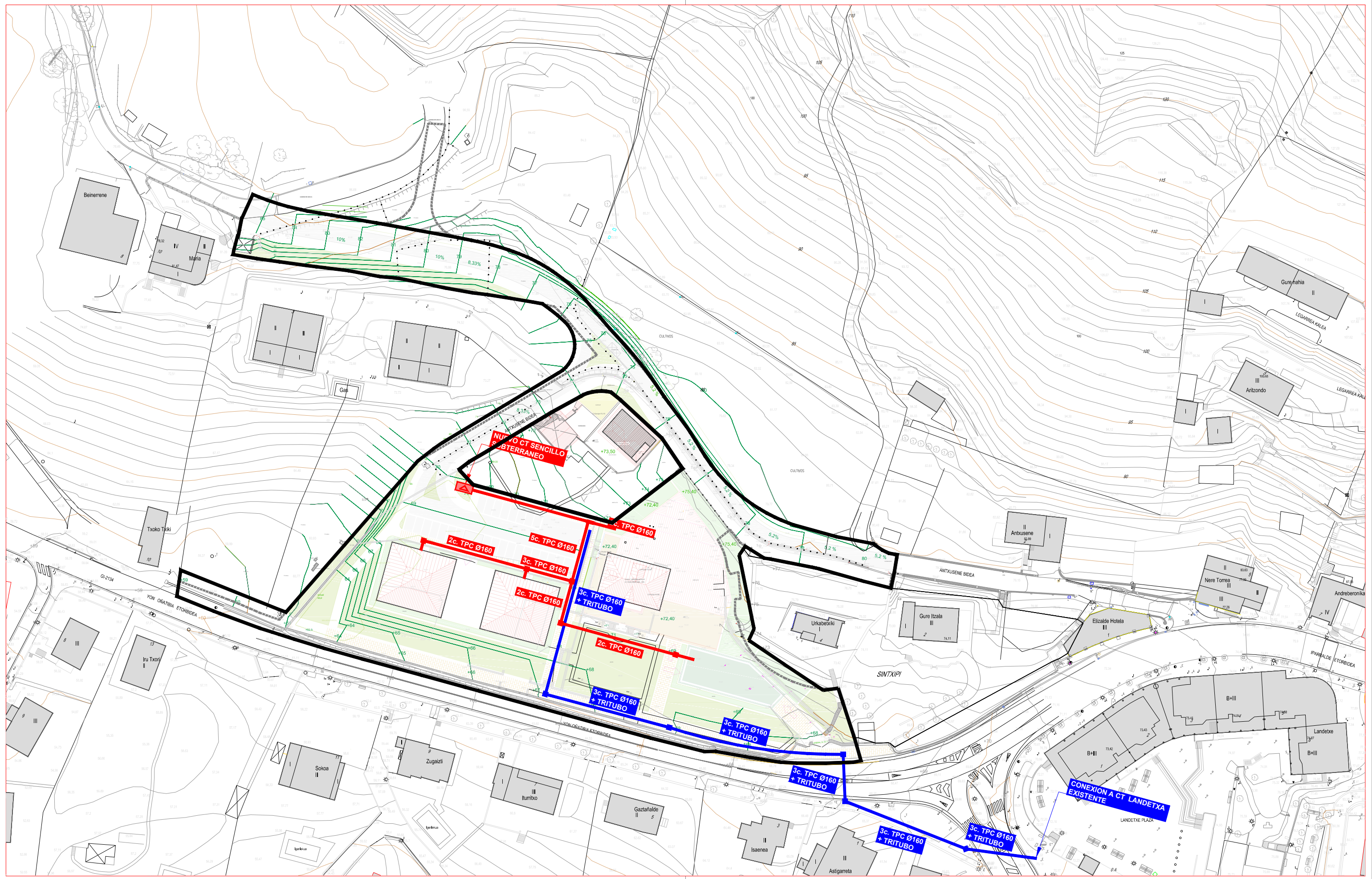
LEYENDA SANEAMIENTO PLUVIALES

PROYECTADO

- CONDUCCION PLUVIALES
- SUMIDERO
- REJILLA
- REGISTRO
- ARQUETA PIE BAJANTE

PROGRAMA DE ACTUACION URBANIZADORA DE URKABE-BAITA JULIO 2022
DEPARTAMENTO DE PLANIFICACION TERRITORIAL Y VIVIENDA DEL GOBIERNO VASCO

PLANO APU.5: RED DE PLUVIALES ESC. 1:1000



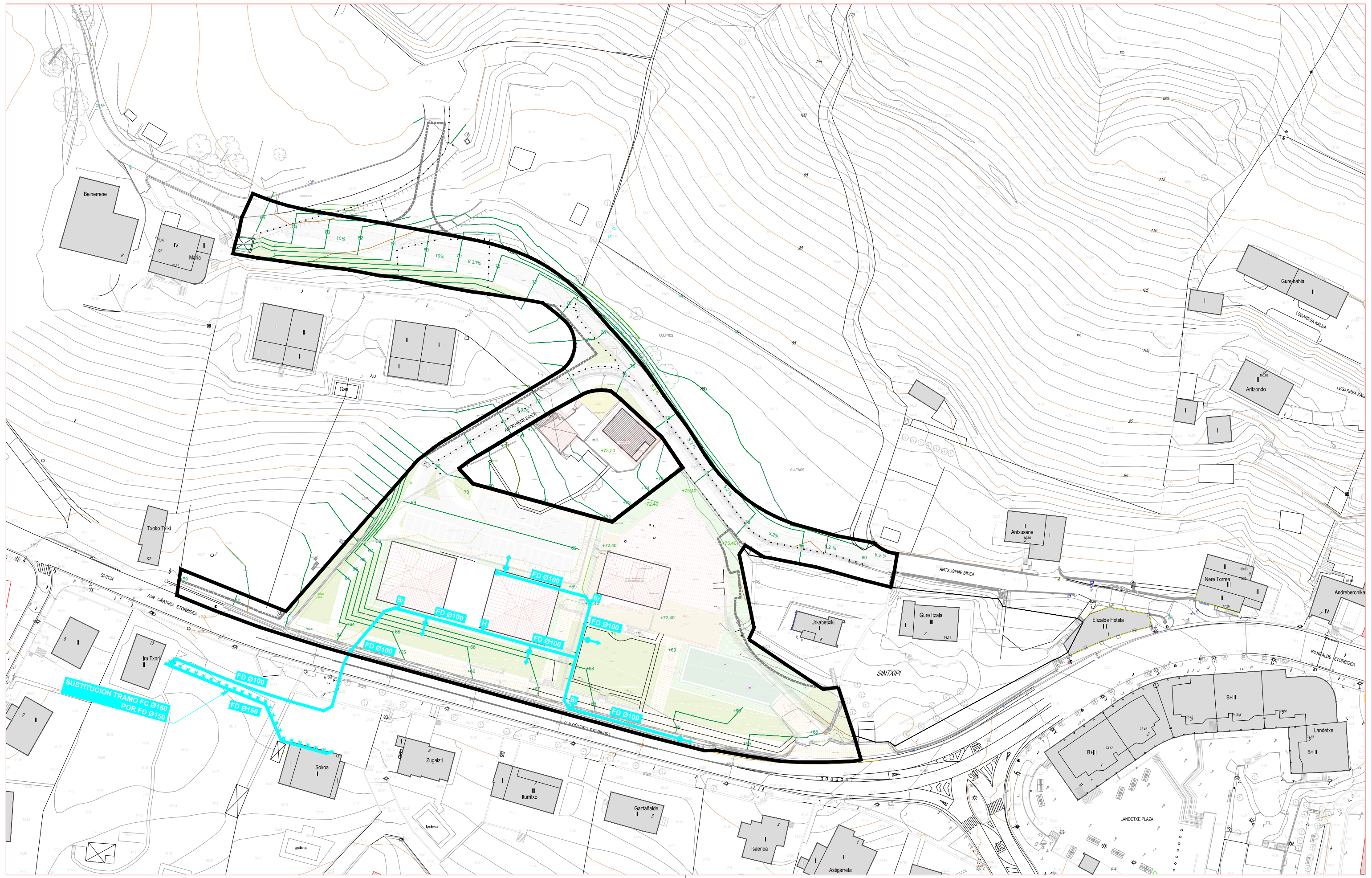
LEYENDA ENERGIA ELECTRICA

PROYECTADO

- CONDUCCION SUBTERRANEA MEDIA TENSION
- CONDUCCION SUBTERRANEA BAJA TENSION
- REGISTRO MEDIA TENSION
- REGISTRO BAJA TENSION
- ▲ CT SENCILLO SUBTERRANEO

PROGRAMA DE ACTUACION URBANIZADORA DE URKABE-BAITA JULIO 2022
DEPARTAMENTO DE PLANIFICACION TERRITORIAL Y VIVIENDA DEL GOBIERNO VASCO

PLANO APU.6: RED DE ENERGIA ELÉCTRICA ESC. 1:1000



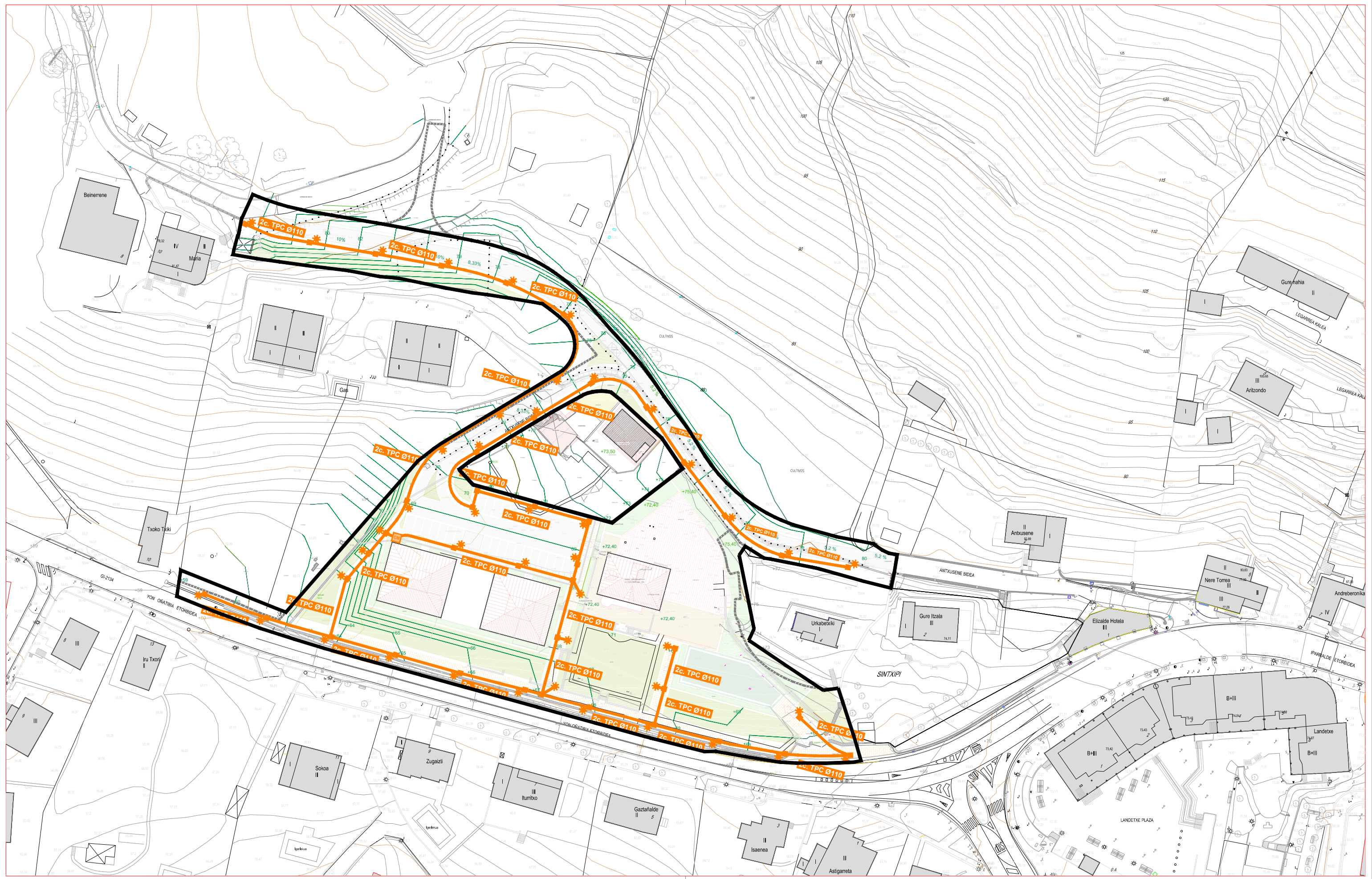
LEYENDA ABASTECIMIENTO AGUA

- CONDUCCION AGUA
- x-x-x- TRAMO A SUSTITUIR
- ACOMETIDA
- H** HIDRANTE
- Br** BOCA DE RIEGO
- VALVULA

PROYECTADO





PROGRAMA DE ACTUACIÓN URBANIZADORA DE URKABE-BAITA JULIO 2022
DEPARTAMENTO DE PLANIFICACION TERRITORIAL Y VIVIENDA DEL GOBIERNO VASCO

PLANO APU.7: ABASTECIMIENTO DE AGUA ESC. 1:1000



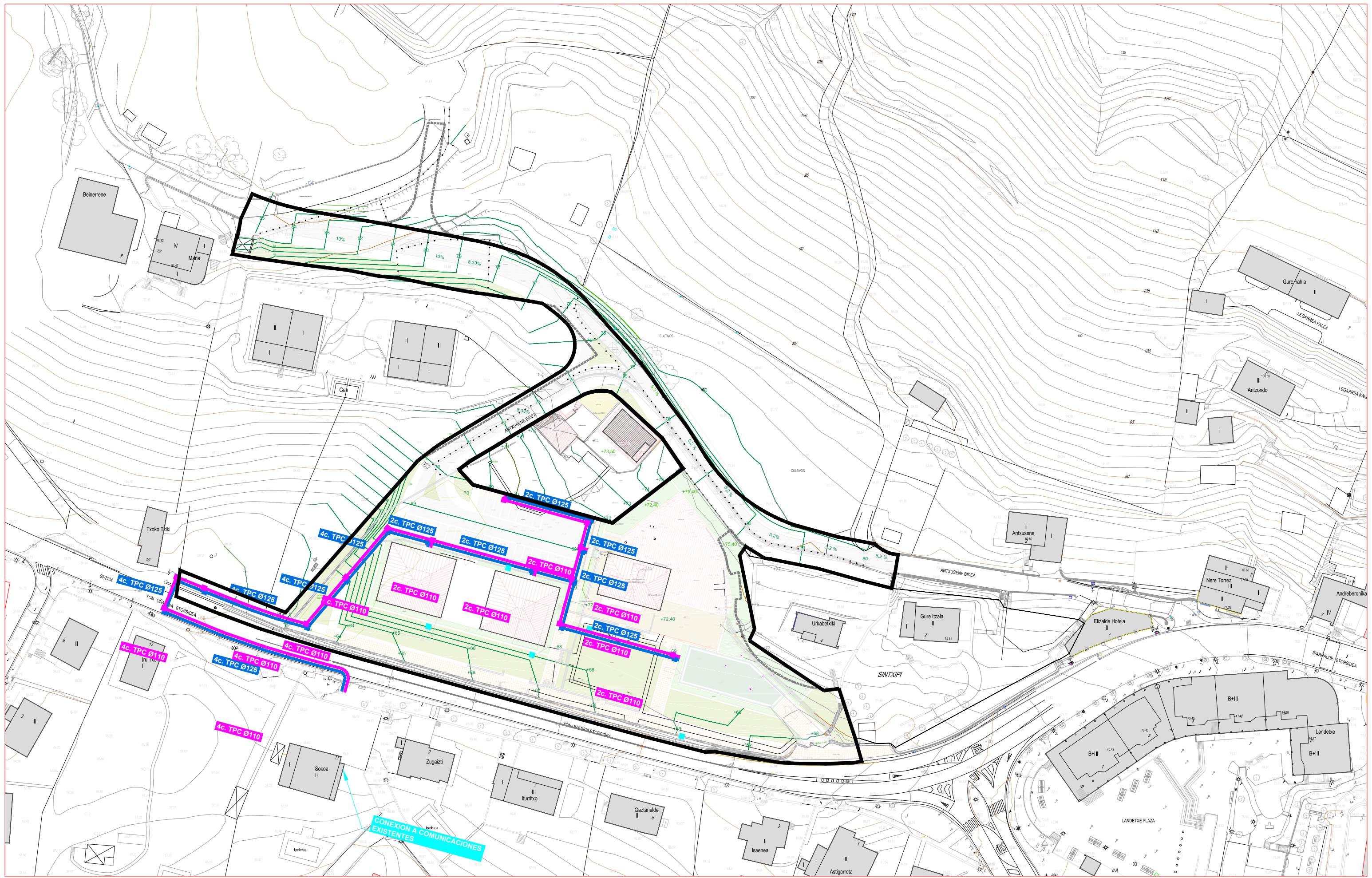
LEYENDA ALUMBRADO PUBLICO

PROYECTADO

-  CONDUCCION SUBTERRANEA
-  LUMINARIA
-  REGISTRO
-  CUADRO DE MANIOBRA

PROGRAMA DE ACTUACION URBANIZADORA DE URKABE-BAITA JULIO 2022
DEPARTAMENTO DE PLANIFICACION TERRITORIAL Y VIVIENDA DEL GOBIERNO VASCO

PLANO APU.8: RED DE ALUMBRADO PUBLICO ... ESC. 1:1000



LEYENDA COMUNICACIONES - EUSKALTEL

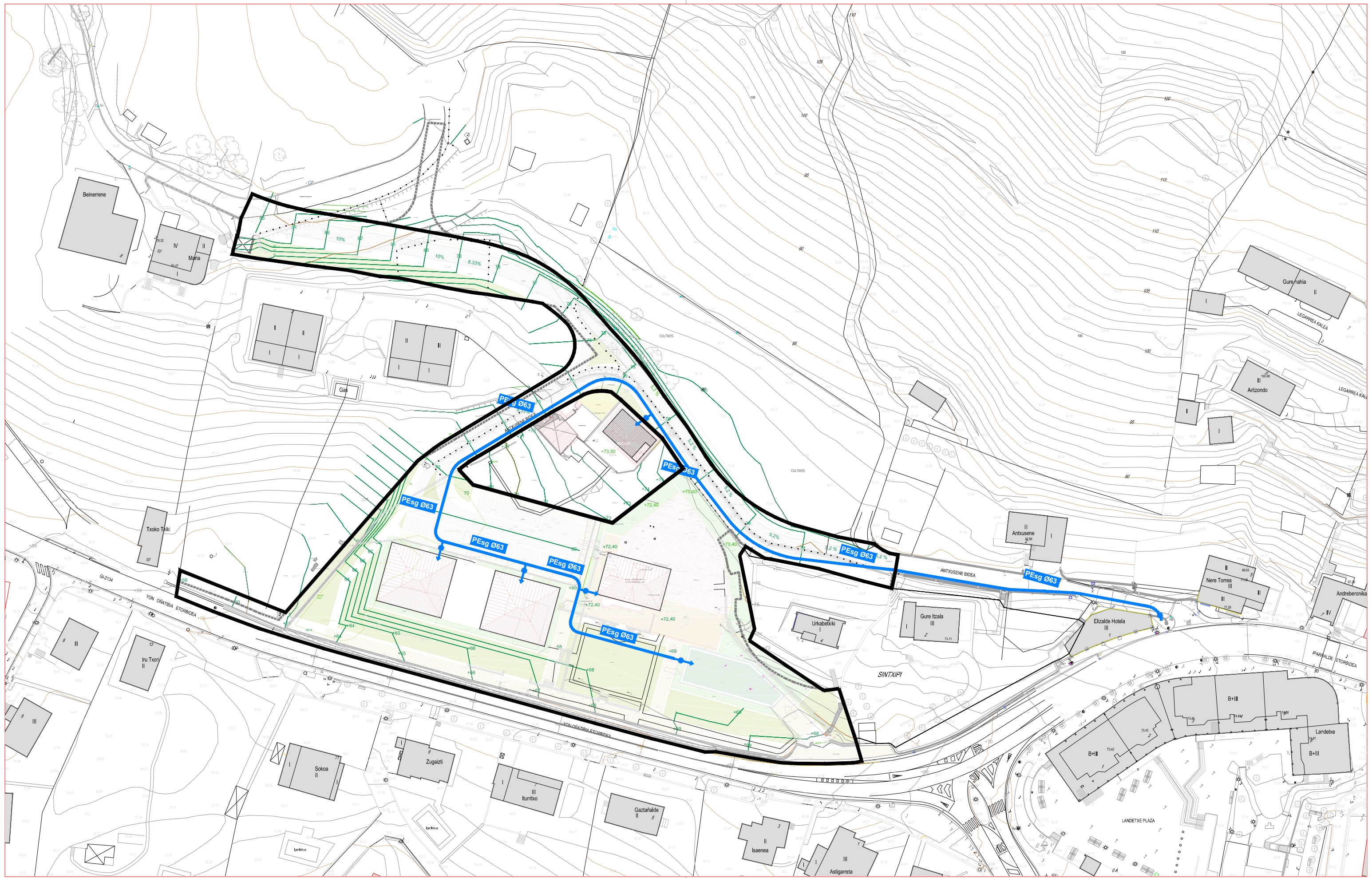
- PROYECTADO CONDUCCION SUBTERRANEA
- REGISTRO
- ARQUETA ICT

LEYENDA COMUNICACIONES - TELEFONICA




- PROYECTADO CONDUCCION SUBTERRANEA
- REGISTRO
- ARQUETA ICT

PROGRAMA DE ACTUACIÓN URBANIZADORA DE URKABE-BAITA JULIO 2022
DEPARTAMENTO DE PLANIFICACION TERRITORIAL Y VIVIENDA DEL GOBIERNO VASCO

PLANO APU.9: RED DE TELECOMUNICACIONES .. ESC. 1:1000



LEYENDA ABASTECIMIENTO DE GAS

-  CONDUCCION SUBTERRANEA
-  ACOMETIDA
-  VALVULA

PROGRAMA DE ACTUACIÓN URBANIZADORA DE URKABE-BAITA JULIO 2022
DEPARTAMENTO DE PLANIFICACION TERRITORIAL Y VIVIENDA DEL GOBIERNO VASCO

PLANO APU.10: RED DE GAS ESC. 1:1000